

ПРОЕКТ МЕЖЕВАНИЯ ТЕРРИТОРИИ,
В СОСТАВЕ ПРОЕКТА ПЛАНИРОВКИ ТЕРРИТОРИИ

«ВЛ 35 кВ Рангазар – Сарманово 2 с реконструкцией отпайки от
ВЛ 35 кВ Рангазар - ПС 167 на ПС 35 кВ Сарманово»

Том 7




ПРОЕКТ МЕЖЕВАНИЯ ТЕРРИТОРИИ. МАТЕРИАЛЫ ПО
ОБОСНОВАНИЮ ПРОЕКТА МЕЖЕВАНИЯ ТЕРРИТОРИИ
Раздел 3 «Материалы по обоснованию проекта межевания
территории. Графическая часть»

ПМТ/МО/РЗ

Взам. инв. №	
--------------	--

Подпись и дата

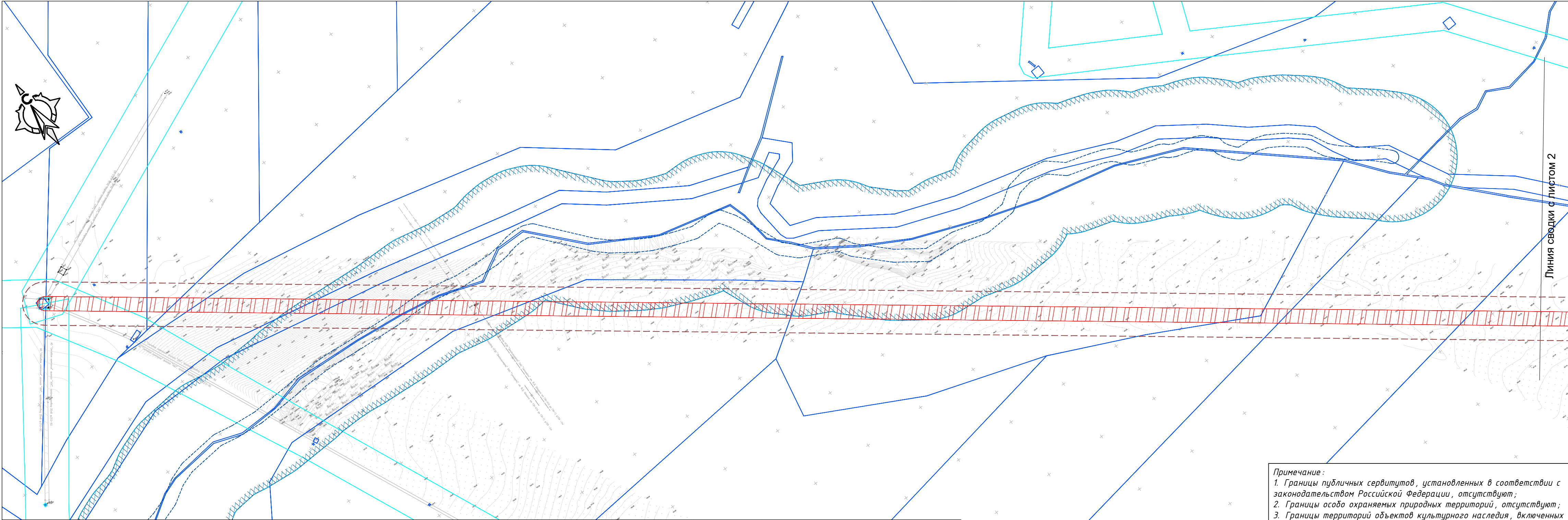
Инв. № подл.	
--------------	--

						ПМТ/МО/РЗ					
Изм.	Кол.уч.	Лист	№ док.	Подп.	Дата						
ГИП		Бурсаков			08.25	Состав проекта			Стадия	Лист	Листов
Н. Контр.		Стешин			08.25				ППТ	1	1
Разраб.		Клементьева			08.25				ООО «Геоконсалтинг»		

Содержание

1. Чертеж межевания территории. Материалы по обоснованию.....4

					ПМТ/МО/РЗ	Лист
						3
Изм	Лист	№ документа	Подпись	Дата		



границы сельских и городских поселений

границы публичных сервитутов, подлежащих установлению в соответствии с законодательством Российской Федерации

границы существующих земельных участков

Контуры существующих сохраняемых объектов капитального строительства :

линии электропередач

нефтепроводы

водоводы

демонтируемые линии электропередачи

Границы зон с особыми условиями использования территорий, подлежащие установлению, в связи с размещением линейных объектов :

охранная зона объектов электроэнергетики (объектов электросетевого хозяйства и объектов по производству электрической энергии)

охранная зона трубопроводов (газопроводов, нефтепроводов и нефтепродуктопроводов, трубопроводов для продуктов переработки нефти и газа, аммиакопроводов)

водоохранная зона

прибрежная защитная полоса

береговая полоса

санитарно-защитная зона

Условные обозначения

Границы зон с особыми условиями использования территорий и иных ограничений использования территории :

Схема расположения листов

1

2

3

4

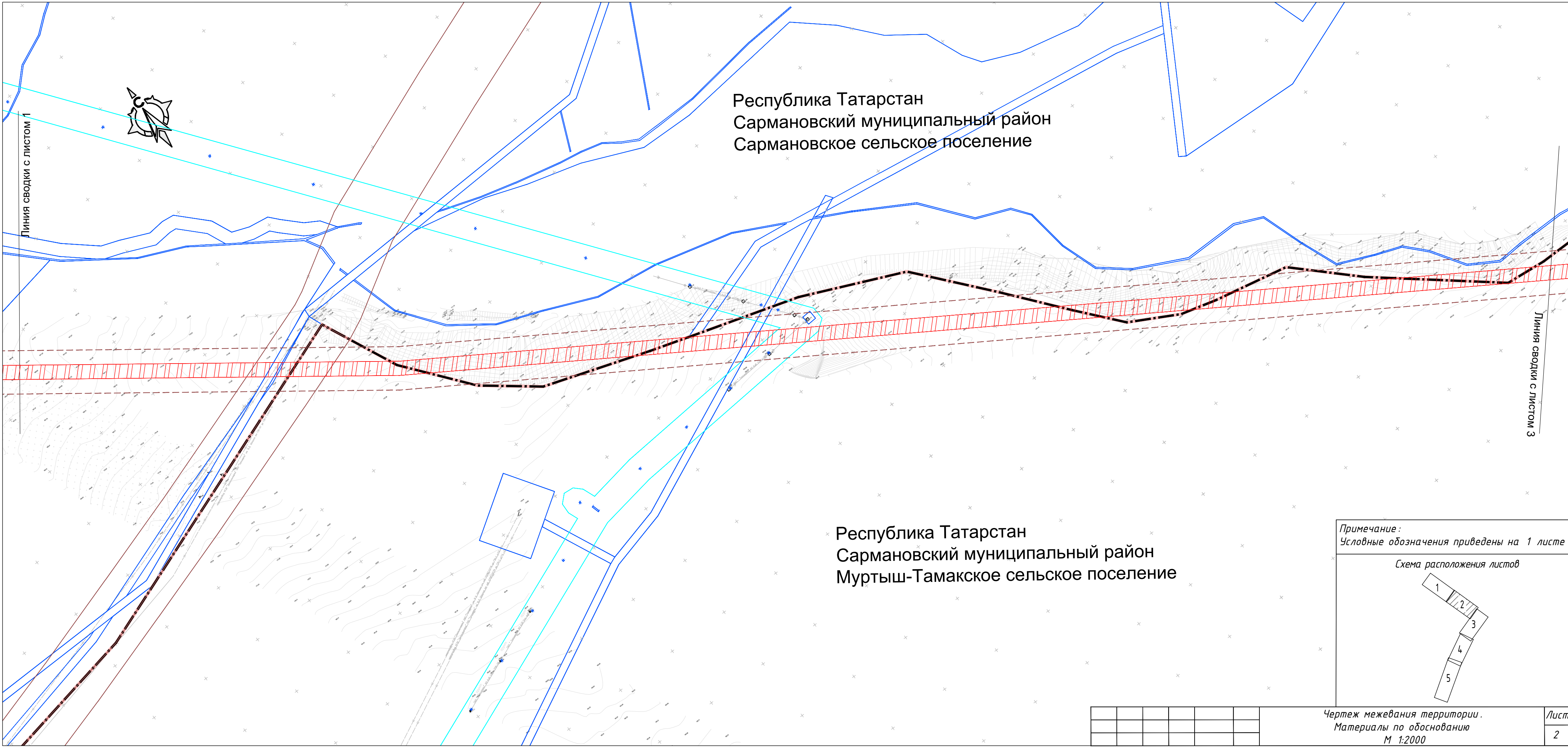
5

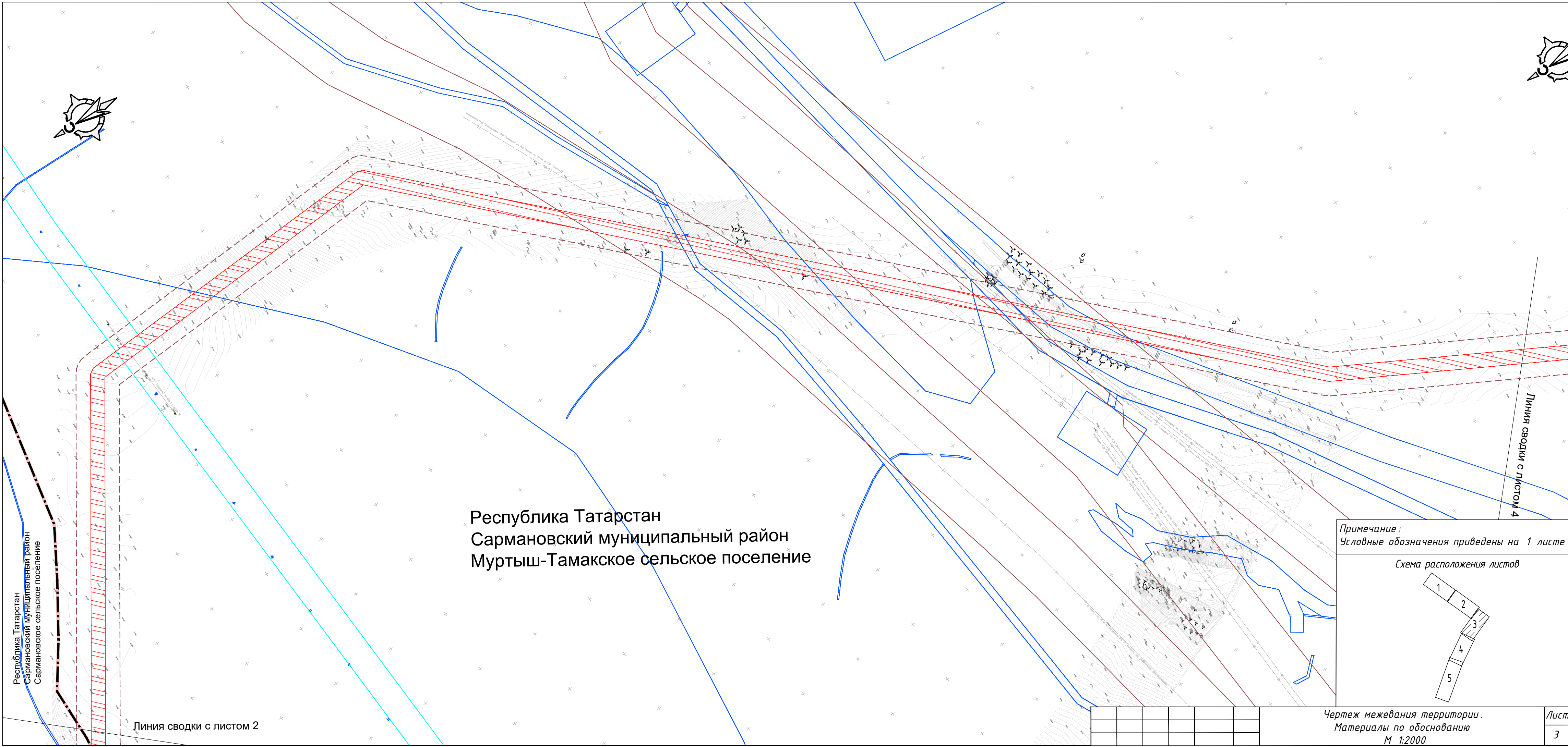
Должность	Ф.И.О.	Подпись	Дата	
ГИП	Бурсаков	<i>Бурсаков</i>		
Нач.отд.	Стешин	<i>Стешин</i>		
Разраб.	Клементьева	<i>Клементьева</i>		
			2025	

Примечание :
1. Границы публичных сервитутов, установленных в соответствии с законодательством Российской Федерации, отсутствуют;
2. Границы особо охраняемых природных территорий, отсутствуют;
3. Границы территорий объектов культурного наследия, включенных в единый государственный реестр объектов культурного наследия (памятников истории и культуры) народов Российской Федерации, границы территорий выявленных объектов культурного наследия, отсутствуют;
4. Границы лесничеств, участковых лесничеств, лесных кварталов, лесотаксационных выделов или частей лесотаксационных выделов, отсутствуют.

ПМТ/МО/РЗ				
ВЛ 35 кВ Рангазар – Сарманово 2 с реконструкцией отпайки от ВЛ 35 кВ Рангазар – ПС 167 на ПС 35 кВ Сарманово				
Проект межевания территории		Стадия	Лист	Листов
		ПМТ	1	5
Чертеж межевания территории. Материалы по обоснованию М 1:2000		ООО "Геоконсалтинг"		

Формат А4х3





Республика Татарстан
Сармановский муниципальный район
Муртыш-Тамакское сельское поселение

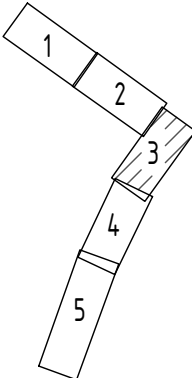
Республика Татарстан
Сармановский муниципальный район
Сармановское сельское поселение

Линия сводки с листом 2

Линия сводки с листом 4

Примечание :
Условные обозначения приведены на 1 листе

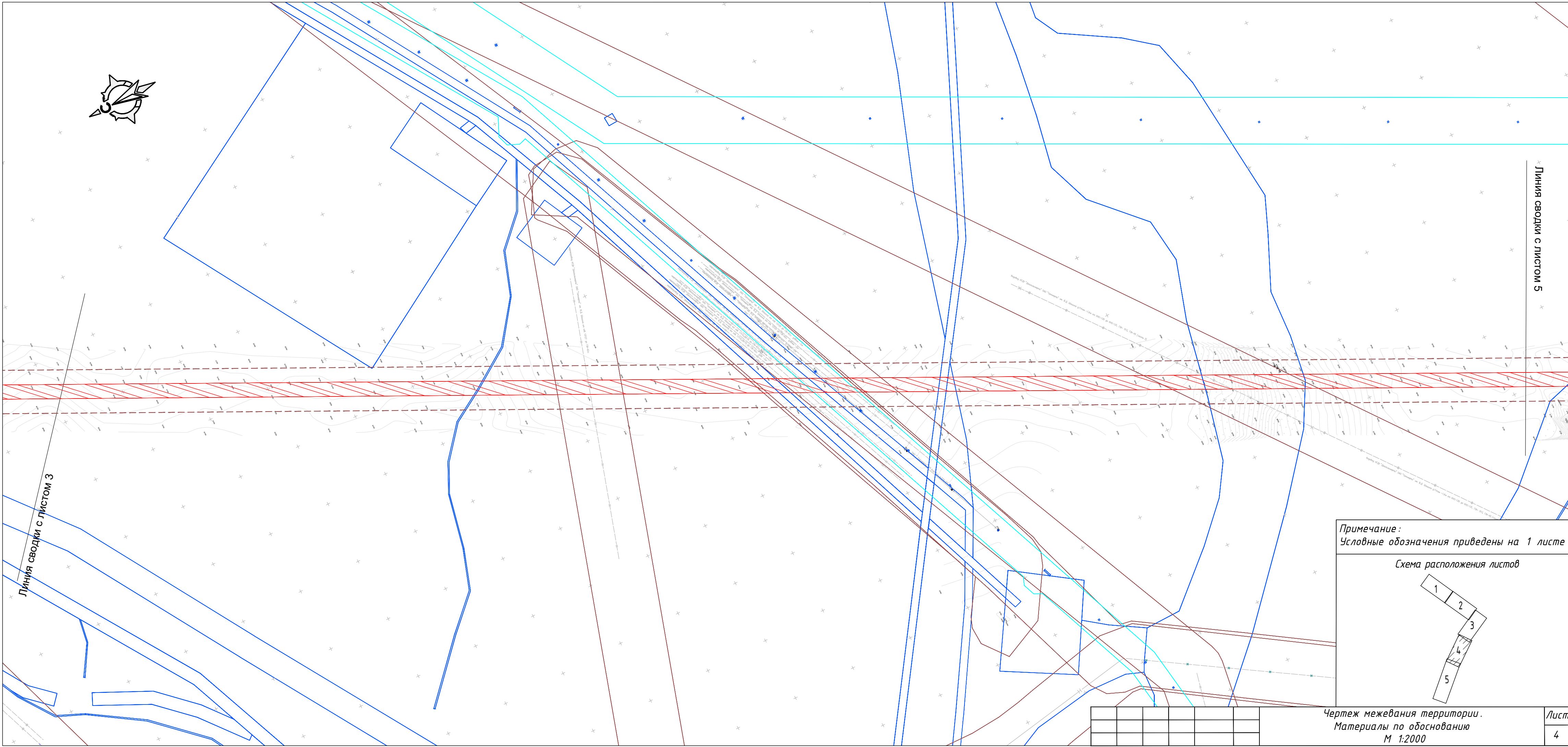
Схема расположения листов



Чертеж межевания территории.
Материалы по обоснованию
М 1:2000

Лист
3

Формат А4х3

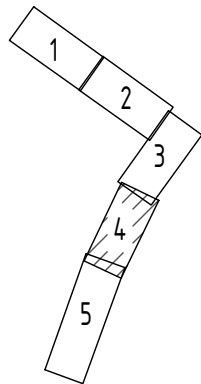


Линия сводки с листом 3

Линия сводки с листом 5

Примечание :
Условные обозначения приведены на 1 листе

Схема расположения листов



Чертеж межевания территории.
Материалы по обоснованию
М 1:2000

Лист
4

Формат А4х3

